

ALLA SCOPERTA DEGLI ALPEGGI NELLA CONCA DI BARDONECCHIA

I prati in fiore, i cieli limpidi, il verde acceso delle vallate alpine e dei boschi sono gli spettacolari scenari che potrai ammirare percorrendo i sentieri che conducono ai nostri alpeggi.

La loro attività inizia a giugno con la monticazione e finisce a metà settembre con il ritorno degli animali a fondo valle o in pianura.

Vieni a scoprire l'arte casearia e ad assaporare il **formaggio d'alpeggio**, uno dei prodotti più tipici di Bardonecchia.



IT

INFORMAZIONE E ACCOGLIENZA TURISTICA

Bardonecchia

> c/o Palazzo delle Feste - Piazza Valle Stretta, 4

☎ 0122.99032

✉ info.bardonecchia@turismotorino.org

📘 @ufficioturistico bardonecchia

📷 @bardonecchia_ufficio_turismo

ALPEGGI

BARDONECCHIA




ITALIA / PIEMONTE / ALPI



Progetto creativo: Noodles®. Coordinamento editoriale e realizzazione grafica: Turismo Torino e Provincia. Foto: Giovanna Callet, Maria Laura Verdola. Chiuso in redazione 2023.



Visita il sito ufficiale dell'Ente del Turismo

www.turismotorino.org   

LOGO
FSC



COMUNE DI BARDONECCHIA



Bardonecchia
La montagna da spettacolo

www.bardonecchia.it



ALPEGGIO PIAN DELLE STELLE

Produzione e vendita diretta in alpeggio e presso i mercati dell'Alta Valle di formaggi, ricotta, burro, tomini, primo sale.

2.128 m



A PIEDI

Tempo 3 h
Dislivello 800 m
Difficoltà medio
Lunghezza 5 km
Partenza Borgo Vecchio

ITINERARIO 1 - Raggiungere il ponte situato tra via Modane e via Pra d'la Cumba, attraversarlo e proseguire in salita oltrepassando la grangia La Moutte e la borgata Chaffaux. Superata quest'ultima proseguire lungo la mulattiera principale fino a raggiungere la Fontana Margherita e l'alpeggio.

Tempo 1 h 30 m
Dislivello 400 m
Difficoltà impegnativo
Lunghezza 2 km
Partenza parcheggio
Loc. "I Camini" - Valle del Frejus

ITINERARIO 2 - Attraversare a destra il Rio Merdovine (attenzione ai periodi ricchi d'acqua: primavera ed inizio estate) e proseguire in salita sul sentiero segnalato con dei paletti in legno fino a raggiungere l'alpeggio.



MTB / E-BIKE

Tempo 2 h 15 m
Dislivello 800 m
Difficoltà impegnativo
Lunghezza 5,5 km
Partenza Borgo Vecchio

Raggiungere il ponte situato tra via Modane e via Pra d'la Cumba, attraversarlo e proseguire lungo l'Orrido del Frejus. Raggiungere la Gr. La Moutte, la borgata Chaffaux e l'Alpeggio Pian delle Stelle.

ALPEGGIO CLOS - PIAN DEL SOLE

Produzione e vendita diretta in alpeggio di formaggi, burro e ricotta.

1.609 m



A PIEDI

Tempo 30 m
Dislivello 100 m
Difficoltà facile
Lunghezza 1 km
Partenza Pian del Sole

ITINERARIO 1 - A Campo Smith prendere la seggiovia Smith 4 e raggiungere Pian del Sole. Scendere brevemente sulla pista da sci fino all'imbocco del sentiero 2C del Bike Park (sentiero misto perdoni e MTB) e percorrerlo fino all'Alpeggio Clos.

Tempo 1 h
Dislivello 300 m
Difficoltà medio
Lunghezza 2 km
Partenza Les Arnauds

ITINERARIO 2 - Dalla Chiesa di San Lorenzo salire e imboccare la strada sulla sinistra. Oltrepassare il ponte e proseguire in salita fino a raggiungere la Cappella N.D. du Coignet (visitabile con l'APP Chiese a Porte Aperte). Sotto Pian del Sole prendere il sentiero 2C del Bike Park (pedoni e MTB) che porta fino all'alpeggio.

ALPEGGIO BEATRIX

Produzione e vendita diretta in alpeggio di formaggi (toma).

1.902 m



A PIEDI

Tempo 15 min
Dislivello pianeggiante
Difficoltà molto facile
Lunghezza 1 km
Partenza Bacini loc. Frejusia

ITINERARIO 1 - Da Bardonecchia raggiungere in auto l'area parcheggio denominata Bacini Frejusia. Da qui parte il percorso pianeggiante Decauville che porta in pochissimo tempo all'Alpeggio Beatrix.

Tempo 1 h
Dislivello 150 m
Difficoltà medio
Lunghezza 3 km
Partenza Borgata Grange Broue

ITINERARIO 2 - Da Bardonecchia raggiungere in auto la borgata Le Gleise e proseguire fino alla borgata Grange Broue. Parcheggiare e dirigersi verso le abitazioni. Prendere il sentiero a destra ed avanzare fino ad oltrepassare un'area pic-nic privata, le condotte dell'acqua e la telecabina. Imboccare il sentiero a destra che consente di raggiungere la Decauville e poco oltre l'Alpeggio Beatrix.



MTB / E-BIKE

Tempo 1 h 45 m
Dislivello 650 m
Difficoltà impegnativo
Lunghezza 8,5 km
Partenza Piazza Statuto

Il percorso è prevalentemente su strada asfaltata. Da piazza Statuto raggiungere la località Bacini passando dalla frazione Millaures e dalla borgata Le Gleise. Arrivati in località Bacini percorrere il sentiero Decauville fino all'alpeggio.

ALPEGGIO VALLE STRETTA

Produzione e vendita diretta in alpeggio di formaggi (toma), latte fresco, ricotta, burro, panne cotte, tomini, yogurt, budini e gelato fior di latte.

1.711 m



A PIEDI

Tempo 1 h 45 m
Dislivello 350 m
Difficoltà facile
Lunghezza 5 km
Partenza Pian del Colle

Dal primo campeggio prendere sulla destra il "Sentiero Lucianina" che consente di raggiungere la Diga delle Sette Fontane, la Parete dei Militi e successivamente l'alpeggio.



MTB / E-BIKE

Tempo 1 h 15 m
Dislivello 400 m
Difficoltà medio
Lunghezza 8,5 km
Partenza Campo Smith

Raggiungere Pian del Colle passando dalla borgata Les Arnauds e dalla frazione Melezet. Continuare a salire fino alla Diga delle Sette Fontane, giunti al bivio tenere la destra in direzione rifugi di Valle Stretta. Oltrepassata la Parete dei Militi si giunge in poco tempo all'alpeggio.



ALPEGGIO VALFREDDA

Produzione e vendita diretta in alpeggio e nei mercati dell'Alta Valle di formaggi (toma), latte fresco, ricotta, burro, panne cotte, tomini e yogurt.

2.255 m



A PIEDI

Tempo 3 h
Dislivello 600 m
Difficoltà medio
Lunghezza 6 km
Partenza Rochemolles

ITINERARIO 1 - Raggiungere in auto (in estate con la navetta gratuita) i parcheggi della frazione di Rochemolles e proseguire brevemente a piedi sulla strada asfaltata fino alla Cappella di S. Rocco, da dove parte il sentiero che, tagliando alcuni tornanti della strada sterrata, porta alle Grange Mouchecuite. Il percorso prosegue fino alla Cappella della Madonna della Neve, incrocia la Decauville e raggiunge le Grange La Croix. Seguendo la sterrata, che prima costeggia le grange sulla sinistra e dopo alcuni tornanti si inoltra nella valle, in un paio d'ore si raggiunge l'alpeggio.

Tempo 3 h
Dislivello 400 m
Difficoltà impegnativo
Lunghezza 9 km
Partenza località Bacini

ITINERARIO 2 - Dal parcheggio della località Bacini proseguire a piedi lungo il percorso Decauville fino alle Grange La Croix poste poco oltre il ponte di legno dalla forma a U. Dalla borgata proseguire a sinistra sul sentiero principale che consente di raggiungere l'alpeggio.



MTB / E-BIKE

Tempo 3 h 30 m
Dislivello 1000 m
Difficoltà impegnativo
Lunghezza 17,5 km
Partenza Piazza Statuto

Da piazza Statuto raggiungere la località Bacini passando dalla frazione Millaures e dalla borgata Le Gleise. Arrivati in località Bacini percorrere il sentiero Decauville fino alle Grange La Croix situate poco dopo il ponte di legno dalla forma a U. Dalla borgata proseguire a sinistra sul sentiero principale che consente di raggiungere l'alpeggio.

